



**КОМИТЕТ ИМУЩЕСТВЕННЫХ ОТНОШЕНИЙ
АДМИНИСТРАЦИИ ПЕРМСКОГО МУНИЦИПАЛЬНОГО ОКРУГА**

РЕШЕНИЕ

о размещении объектов № 525

Пермский край
Пермский округ

06.03.2024

Комитет имущественных отношений администрации Пермского муниципального округа разрешает Публичному акционерному обществу «Россети Урала» (ИНН 6671163413, ОГРН 1056604000970, почтовый адрес: 620026, г. Екатеринбург, ул. Мамина Сибиряка, д. 140)

размещение объекта: «строительство ВЛ 0,4 кВ с установкой ПУ для электроснабжения п. Мулянка (4500086982) и Реконструкция КВЛ 10 кВ Мулянка, ВЛ 0,4 кВ № 1 для электроснабжения п. Мулянка (4500086982) (Кучинская Н.В.)

на землях государственная собственность на которые не разграничена.

на срок бессрочно

Местоположение: Пермский край, Пермский муниципальный округ, п. Мулянка

Приложение: схема предполагаемых к использованию земель или земельных участков.

Особые условия использования:

1) При установке опор электросетевого хозяйства учесть параметры ширины проезда улично-дорожной сети, во избежание сужения полосы отвода дороги. Установить опоры на расстоянии не более 2 метров от границ земельного участка.

2) При условии получения разрешения на производство земляных работ.

Заместитель председателя комитета



(подпись, печать)

М.В. Королева

Схема предполагаемых к использованию земель или части земельного участка

Объект: "Строительство ВЛ 0,4 кВ с установкой ПУ для электроснабжения п. Мулянка (4500086982) и Реконструкция КВЛ 10 кВ Мулянка, ВЛ 0,4 кВ №1 для электроснабжения п. Мулянка (4500086982) (Кучинская Н.В.)"

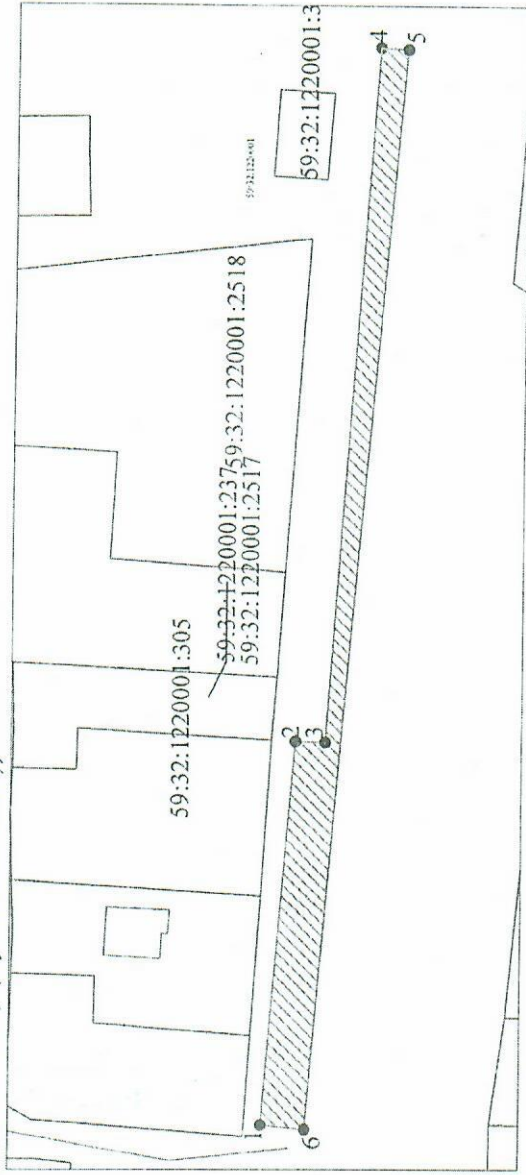
Местоположение: Пермский край, Пермский муниципальный округ, п. Мулянка

Площадь земель или части земельного участка, кв. м.: 667

Категория земель: Земли населенных пунктов

Вид разрешенного использования земельного участка:

Цель использования: Под объекты инженерного оборудования электроснабжения (Строительство ВЛ 0,4 кВ с установкой ПУ для электроснабжения п. Мулянка (4500086982) и Реконструкция КВЛ 10 кВ Мулянка, ВЛ 0,4 кВ №1 для электроснабжения п. Мулянка (4500086982) (Кучинская Н.В.)








1:1000

от точки 1 до точки 1 - земли в государственной или муниципальной собственности, права на которые не разграничены

Координаты характерных точек МСК-59		
№	X	Y
1	495193,72	2240198,59
2	495189,21	2240253,87
3	495184,90	2240253,73
4	495178,09	2240354,42
5	495174,17	2240354,19
6	495187,42	2240197,98
1	516894,43	2198747,80

Условные обозначения:

-  - предполагаемые к использованию земли;
-  - существующая часть границы, имеющиеся в ЕГРН сведения о которой достаточны для определения ее местоположения;
-  - граница кадастрового квартала;
-  - характерная точка границы испрашиваемого земельного участка;
-  - границы зон, с особыми условиями использования территории внесённые в ЕГРН;

Заявитель: _____ / Субботин О.А.